AUTOMNE 2014 - N°17

Monts d'Ardèche

LE PARC'est VOUS

LE JOURNAL DU PARC NATUREL RÉGIONAL DES MONTS D'ARDÈCHE

DOSSIER

C'est produit près de chez nous !

P.6 à 8

www.pnrma.fr

P.2

Geopark, c'est gagné !

P.3

Reconquête de la châtaigneraie

P.5

Les Pieds dans le Parc / **Massif du Tanargue**

Parc naturel régional des Monts d'Ardèche

Édito

Les Castagnades 2014 ont été un succès, malgré une récolte de châtaignes variable selon les vallées, tant à cause du cynips que de la pourriture. La météo influence ainsi nos ressources et notre vie quotidienne. Et cet automne, le changement climatique est au cœur de l'actualité avec la présentation du dernier rapport du GIEC qui nous alerte sur l'urgence de changer. Le Parc des Monts d'Ardèche accompagne de nombreuses initiatives qui contribuent à promouvoir une croissance plus « verte » :

- produire et consommer « local »,
- utiliser les matériaux locaux (bois, lauzes, etc.),
- mieux découvrir les ressources de notre territoire.

Bien sûr, il nous faut aller plus loin dans tous nos projets (reconquête de la châtaigneraie, filière bois, Geopark, mobilités douces, tourisme sans voiture, lutte contre la précarité énergétique...). La Loi sur la transition énergétique pour la croissance verte, votée en première lecture par l'Assemblée Nationale le 14 octobre dernier, doit nous permettre d'engager le Parc dans un projet de territoire à énergie positive.

Lorraine CHENOT
Présidente
du Parc des Monts d'Ardèche

ACTUALITÉS

VIE DU PARC

Les jardins de la Maison du Parc "Refuge LPO"

Le 14 juin dernier, à l'occasion de la fête du Parc, les jardins de la Maison du Parc ont été labellisés "Refuge LPO" par la Ligue pour la Protection des Oiseaux Ardèche .

Le Parc devient ainsi la première collectivité locale d'Ardèche à rejoindre ce réseau où les propriétaires de jardin s'engagent à favoriser la faune et la flore locales. Les refuges LPO forment le premier réseau de jardins écologiques en France. Ce label est une reconnaissance de la qualité des aménagements pédagogiques et écologiques que le Parc a créés avec l'opération « Accueillons la nature au jardin ! ».

JEUNESSE

Gros plan sur l'éducation au territoire

La Maison de l'image a tourné deux petits films sur les projets éducatifs de l'année scolaire 2013/2014 à la Maison du Parc.

La première vidéo donne la parole aux professeurs des écoles et aux élèves de primaires enregistrés lors de la journée de restitution des projets scolaires. La seconde donne la parole aux collégiens de Largentière, Vernoux et Joyeuse. Ils présentent leur territoire de vie et les démarches participatives qu'ils ont menées localement.
Pour l'année scolaire 2014/2015, 3 dispositifs sont proposés aux enfants des Monts d'Ardèche. Le désormais classique « A l'école du Parc » et deux nouveautés : « Les ateliers pédagogiques à la Maison du Parc » et « Les géo-parcours » destinés aux scolaires et aux centres de loisirs.
Les deux vidéos sont consultables sur la chaîne You Tube du Parc des Monts d'Ardèche.

Journée de restitution des projets scolaires à la Maison du Parc

ZOOM

Remise du label Geopark à St John Canada

Geopark, c'est gagné !

Depuis le 22 septembre, le Parc des Monts d'Ardèche rejoint la grande famille des 111 territoires géologiques d'exception reconnus sur cinq continents. Lors de la 6ème conférence UNESCO sur les Geoparks mondiaux, la délégation conduite par Lorraine Chenot, a reçu le label des mains des représentants du réseau mondial. C'est un formidable atout pour le Parc des Monts d'Ardèche désormais reconnu pour ses qualités géologiques et paysagères.

Dès cet automne 46 "Géosites", sites géologiques majeurs, seront progressivement équipés en mobiliers de présentation bilingues et interactifs. Ils seront dotés de la technologie NFC (communication sans fil), permettant d'avoir accès depuis son smartphone à une information complémentaire actualisée en temps réel et géolocalisée.

Pour en savoir
www.geopark-monts-ardeche.fr

Totem Geopark sur la coulée basaltique de Jaujac

Des cabanes pour grandir

La cabane, c'est un jeu de construction où l'astucieux se mêle à l'imaginaire des enfants !

Cabane à Sainte-Eulalie

C'est aussi un outil pédagogique de la sensibilisation aux patrimoines. L'association Liger et le Parc ont imaginé des cabanes avec des couvertures traditionnelles (chaumes, lauzes). Située dans le jardin de l'Hort, sur la commune de Sainte-Eulalie, la première cabane en genêts est visible depuis la fin de l'été. Voici un terrain de jeux unique, pour les petits et les plus grands, qui donne envie de construire d'autres refuges, cachettes, abris, tanières... pourquoi pas en lauzes ?

AGRICULTURE

Reconquête de la châtaigneraie

Le Parc accompagne les castanéïculteurs et les propriétaires de châtaigneraies dans la rénovation de leurs parcelles. Les travaux de débroussaillage, d'abattage des rejets et d'élagage sont soutenus à hauteur de 50%, dans la limite de certains plafonds.

Plaquettes d'information disponible sur demande au Parc

Ces aides sont mises en place dans le cadre du programme de reconquête de la châtaigneraie, conduit par le Parc des Monts d'Ardèche, la Chambre d'Agriculture, et le Centre Régional de la Propriété Forestière (CRPF). Plus de 5000 arbres (150 dossiers) ont déjà été rénovés grâce à ces aides pendant les 2 campagnes précédentes.
L'année 2014 est également marquée par la forte progression du cynips* sur le département. Face à ce parasite, il est important de continuer à entretenir les châtaigneraies.

- Pour s'informer sur le cynips, faire un don, contribuer à la lutte biologique et la sauvegarde de la châtaigneraie ardéchoise : cynips-chataigne-ardeche.com et facebook.com/luttercontrelecynipsenardeche
- Pour le programme de rénovation des châtaigneraies : Camille Demené, Parc des Monts d'Ardèche, 04 75 36 38 63

* Cynips : parasite du châtaignier originaire d'Asie

Galle formée par le cynips

ZOOM

Femelle de murin de Bechstein en main

248 gîtes à chauves-souris

De 2008 à 2014, le Parc a réalisé un inventaire des chauves-souris : la visite des bâtiments publics de toutes les communes et de 230 bâtiments privés, 43 soirées de capture et 58 soirées d'écoute ont permis la récolte de 1 720 données et l'identification de 248 gîtes abritant des chauves-souris. Sur les 30 espèces de Rhône-Alpes, 28 ont été recensées sur le Parc, avec une augmentation de 1/3 du nombre d'espèces connues.

Cet inventaire a surtout permis de mieux connaître ce groupe très discret que sont les chiroptères, composé d'espèces fragiles et menacées. Fort de ces données, le Parc a élaboré un plan d'actions en faveur des chauves-souris avec l'appui du Groupe Chiroptères Rhône-Alpes et Chauves-Souris Auvergne. Il comprend 3 volets :

- sensibilisation : éditions pour le grand public et les enfants, soirées de découverte, formations, ...
- sauvegarde : fermeture de certaines cavités souterraines, aménagements...
- compléments d'études : évaluation du rôle des chauves-souris dans la limitation de certains ravageurs du châtaignier...

Inventaire nocturne par capture

PROGRAMME LEADER

Le programme européen LEADER 2009-2014 à l'heure du bilan

Alors que la nouvelle génération LEADER 2014-2020 se prépare, l'heure est au bilan pour le LEADER des Monts d'Ardèche porté par le Parc.

Pendant 6 ans, 30 membres publics et privés ont fait vivre ce programme dédié au maintien et à l'accueil d'actifs. Ils ont ainsi permis à l'Europe de financer 120 projets mis en œuvre par 70 maîtres d'ouvrage différents pour un montant de subventions de 1,9 millions d'€. Au-delà de ces chiffres-clés, l'évaluation finale du programme pointe les réussites et les marges de progrès pour l'avenir qui se prépare. En effet, le Parc, le Pays Ardèche Méridionale et le SMEOV (Centre Ardèche) se sont réunis pour porter une candidature commune au nouveau programme 2014/2020. A suivre !

Rénovation des terrasses à Desaignes

Atelier sur l'urbanisme - Pays de Vernoux

Pour en savoir +
Tous les résultats sur : vivre-monts-ardeche.fr

ZOOM

Un collège peut cacher une gare

L'ancienne gare de St-Sauveur-de-Montagut, rive gauche de l'Eyrieux, est construite en 1868. Un siècle plus tard, elle est démolie pour faire place au Collège de l'Eyrieux. Ne subsiste alors que la citerne qui ravitaillait en eau, les locomotives et le nom du quartier devenu celui de l'ancienne gare. La commune a souhaité garder une trace de cet épisode qui a fait date dans les mutations de la vallée. Un wagon d'époque restauré par des passionnés a été posé sur ses rails près du collège, des pupitres retracent l'épopée du chemin de fer parallèle à celle de l'industrie dans les Boutières.
Ce projet a bénéficié d'un « coup de pousse » du Parc.

PORTRAITS
RENCONTRES

Le cynips, une menace pour la châtaigneraie ardéchoise

Trois questions à Hélina Deplaude, technicienne « châtaigne » à la Chambre d'Agriculture de l'Ardèche

Toute la châtaigneraie ardéchoise est-elle touchée par le cynips aujourd'hui ?

Du Cynips a été retrouvé sur la quasi-totalité des communes où il y a du châtaignier en Ardèche. Mais quand l'infestation est faible (quelques galles par arbres sur des grands arbres), il est assez difficile de le repérer. C'est pourquoi nous estimons que la totalité de la châtaigneraie ardéchoise est touchée, à des degrés divers selon les secteurs.

Comment lutte-t-on contre le cynips ?

Le seul moyen de lutter, sur les vergers existants, est la lutte par un prédateur appelé Torymus sinensis. Ce prédateur spécifique du cynips pond dans les galles lors de leur formation au printemps, et sa larve dévore celle du cynips. L'installation du Torymus ne se limite pas aux parcelles où il est lâché. Il se déplace sur tout le territoire et suit la progression du cynips. L'objectif, sur les lâchers, est donc de réaliser un maillage efficace, à l'échelle de l'ensemble de la zone de production de châtaignes. En parallèle, un certain nombre de prédateurs naturels s'attaquent aussi au cynips et complètent l'action du Torymus.

Que faire si ma châtaigneraie est touchée ?

Il est important de continuer à entretenir les arbres (élagage, suppression des rejets, fertilisation organique...) malgré la présence de cynips et les pertes de production qu'il engendre. L'entretien des arbres peut en effet stimuler leur croissance, et les rendre moins vulnérables aux effets du cynips. De plus, s'il diminue le volume de production, le cynips n'impacte pas la qualité des fruits produits. Les châtaignes peuvent donc continuer à être ramassées. Enfin, pour favoriser l'installation du Torymus, il faut éviter de brûler les galles sèches présentes sur les branches élaguées avant la mi-mai. En effet, ces galles hébergent le Torymus en hiver, période à laquelle on est aussi sûr qu'elles ne contiennent plus de cynips.

CULTURE

La Compagnie les Mobilettes, « parce qu'elles sont mobiles et que ce sont des filles »

Elles l'ont prouvé du nord au sud du Parc en faisant danser les Castagnades de cet automne 2014 avec talent, humour et énergie !

La compagnie est implantée à St-Julien du Serre depuis 2008 et développe des projets chorégraphiques dans des espaces a priori pas dédiés à la danse mais qu'elle transforme en terrain de jeu mouvementé et poétique. Sur le bitume ou les sentiers, dans des lieux publics ou inexplorés, elle développe une danse tout terrain participative. Chaque représentation des Mobilettes est unique car recréée pour le lieu, s'inspirant de son architecture, son histoire, des gens qui vivent là. Les mouvements de tous les jours sont bousculés, dérangés, mis en scène pour interroger notre rapport au réel, au corps, à l'autre.
En 2013, la compagnie a ouvert un lieu culturel de proximité en partenariat avec la commune de St-Julien-du-Serre, « Le Patio » qui est un espace de création, d'échanges, de transmission auprès des amateurs et du public scolaire.
Très impliquées sur leur territoire, les Mobilettes ont été ravies d'aller de nouveau à la rencontre des ardéchois lors des Castagnades. Avec Café Frappé ! leur spectacle à danser pour terrasse de café, c'était l'occasion rêvée de faire revivre sur les places des villages les ambiances festives des bals et guinguettes d'autrefois.

L'équipe :
Marie Chataignier et Anlor Gueudret, direction artistique
Alice Uberthier, administration
Aurélie Picard, production

Pour en savoir +
www.lesmobilettes.fr

Les danseuses de la Compagnie des Mobilettes

PASTORALISME

Enquêtes sur le pastoralisme

Le Parc des Monts d'Ardèche et ses partenaires soutiennent les éleveurs du territoire, notamment dans le cadre du Plan Pastoral Territorial.

Afin de mieux connaître l'histoire du pastoralisme, la vie actuelle des éleveurs, les élevages de pentes, le Parc a missionné au cours de l'été 2014 l'ethnologue, Caroline Fontana, et le photographe Jean-Pierre Vallorani. Ensemble, ils ont écouté et retranscris la parole d'une trentaine d'éleveurs.
Caroline Fontana consacre son activité à la réalisation sonore, radiophonique et s'intéresse au rapport de l'homme à la nature et au sauvage. Jean-Pierre Vallorani est photographe à la recherche d'une poésie de l'ordinaire à travers des rencontres, dans le monde du travail, les villes, les quartiers et dans différentes communautés. En Ardèche, ils ont pris le temps nécessaire à la rencontre. "A chaque virage, nous découvrions un nouveau paysage, toujours splendide. A chaque échange, nous étions accueillis avec chaleur par des éleveurs attachés à leur savoir-faire et attachants dans l'envie qu'ils ont de le partager, explique le photographe. "J'ai pris plus de 1000 photos, la sélection de portraits va être difficile, mais elle reflétera, c'est certain, la passion des ces éleveurs et leur engagement pour leur métier."

Cette mission sera valorisée autour d'actions de promotion de la filière ovine du Parc.

Caroline Fontana lors d'une prise de son

LES PIEDS DANS LE PARC

Massif du Tanargue,

qui signifie « montage du tonnerre » marque la transition entre la haute Cévenne et la Cévenne méridionale et culmine à 1511 m d'altitude. Tourbières, zones à myrtilles, landes, prairies d'estive… le massif est un paysage à admirer et un haut lieu de la biodiversité. C'est aussi un espace où se développe l'activité humaine, touristique, agricole et où germe parfois des initiatives qui méritent qu'on leur tende le micro pour les partager. Retrouvez ce reportage « Les pieds dans le Parc ! » dans sa version sonore sur le www.pnrma.fr et sur Fréquence7, RCF Vivarais et Radio des Boutières.

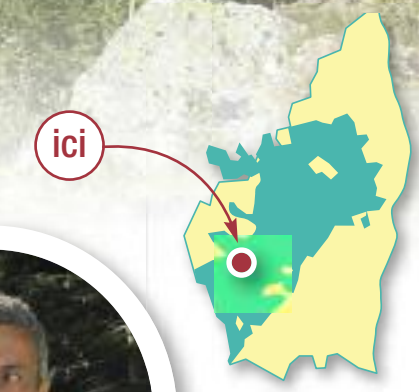

1

2

3

4

1. Jean-Louis Traversier, Responsable environnement, chasse et foncier de l'Office National des Forêts (ONF)

« Nous sommes ici au coeur de la forêt publique, à proximité des Réserves Biologiques Intégrales (RBI) des Sources de l'Ardèche et du Grand Tanargue. Entre les prairies, les zones humides, les gorges de la Borne, les hêtraies sapinières… la mixité est au rendez-vous. Avec le classement en RBI, il n'y aura désormais plus d'intervention humaine sur les peuplements forestiers afin de pouvoir observer leur libre évolution. C'est un véritable laboratoire à ciel ouvert ! Si l'exploitation des bois est stoppée sur ce secteur, les chemins de randonnés restent ouverts, la cueillette de champignons, des myrtilles et l'exercice de la chasse au grand gibier peuvent continuer en respectant la réglementation départementale. »

2. André Audibert, Président du groupement pastoral des transhumants du Tanargue

« L'estive du Tanargue accueille 1300 brebis appartenant à 15 éleveurs du sud des Monts d'Ardèche. Pendant 3 mois, de mi-juin à mi-septembre, nos bergers s'occupent des brebis qui profitent ici des près et des landes d'altitudes.. Depuis cet été 2014, le berger et son aide habitent une toute nouvelle cabane pastorale*… au top ! Fabriquée avec des matériaux locaux, équipée de panneaux solaires, cette cabane offre un confort de travail que l'ancien bâtiment, devenu vétuste, ne pouvait plus offrir. Avec les 500 millimètres d'eaux tombés en juillet/août, cet estive de crête, exposée au vent a connu de sérieuses intempéries désormais moins redoutées par les salariés qui trouvent un abri sécurisé dans la cabane et peuvent y accueillir leur famille. »

*Ce projet a été réalisée par la communauté de communes Beaume-Drobie…

Cabane pastorale

3. Julien Goube, 1er adjoint de Loubaresse

2014 Coups de Pousse

« Loubaresse est un village agricole de 33 habitants vivant à 1220 m d'altitude, renommé pour ses prairies. Nous organisons chaque 18 août, une foire entre pente et plateau et notre objectif est de maintenir et accueillir des habitants. Nous avons un bistrot de pays, une petite épicerie, un élevage caprin, une ferme-auberge et depuis peu… nous avons entamé la réhabilitation des terrasses. Des élèves en BTS au lycée de Chomérac sont venus partager le savoir faire de muraillers professionnels et ensemble, ils ont remonté des murs en pierre sèche. Sur ces terrasses de basalte, surplombées par un neck volcanique, nous avons le projet de planter des vergers, de cultiver des jardins et de mettre à disposition des terrains de pâture au chevrier de la commune. Par la suite, nous envisageons de lancer un chantier d'insertion pour redonner de l'élan à cette initiative. »
Initié par un « Coup de pousse » du Parc, ce projet bénéficie aujourd'hui d'une aide de la Fondation du Patrimoine.

Berger et randonneurs

4. Thierry Champel, Maire de Borne

« On entend le bruit de la rivière en contrebas… c'est la Borne et son canyon tant convoité par les amateurs de sport et d'eau fraiche. La fréquentation du canyon a fortement augmenté, nous avons installé des éco-compteurs qui indiquent 8000 visiteurs entre mai et août. Si jusque là tout allait bien, des abandons de détritus et des cheminements sauvages sont désormais observés.. Je comprends l'attrait de ce canyon qui demeure sauvage et où l'on peut encore trouver des chabots. Cependant, si le cours d'eau est public, nous avons la responsabilité des rives qui sont domaniales et privées. En montagne, l'accueil est une tradition mais il faut veiller à l'équilibre et permettre aux gens de profiter de la nature tout en la préservant. C'est ce respect des lieux et des gens qui y vivent qui permettra demain de continuer à développer une activité touristique… mais pas au détriment de notre patrimoine ! »

Terrasse à Loubaresse

DOSSIER

Gérard Delenne, apiculteur du Parc

C'est produit près de chez nous !

Fabien Leszczynski, castanéïculteur du Parc

Le territoire des Monts d'Ardèche foisonne de produits de qualité et de savoir-faire remarquables. Pourquoi ne pas en profiter, en consommant « local » à deux pas de chez nous ? Ce dossier propose de mieux connaître les produits des Monts d'Ardèche, pour donner envie de les découvrir... et de les adopter !

Ils sont castanéïculteurs, éleveurs, minéraliers, artisans, restaurateurs des Monts d'Ardèche et ils s'investissent dans la valorisation de leurs produits en local.
Mais les productions du territoire s'exportent en grande partie à l'extérieur du département. A titre d'exemple, la châtaigne d'Ardèche part en très large majorité à l'exportation, cependant les débouchés locaux existent, entre les habitants de plus en plus sensibles à l'achat local et les touristes qui souhaitent aussi « gouter » le pays comme ils découvrent ses paysages. Les producteurs témoignent de ce retour aux sources privilégiant proximité et qualité.

Marques et labels, mode d'emploi

Pour aider le consommateur à s'y retrouver, plusieurs marques et labels apportent des garanties sur la qualité des produits locaux et l'engagement des producteurs.

Trois labels portent sur la qualité et l'origine des produits au niveau européen :
- AOP : Appellation d'Origine Protégée (Châtaigne d'Ardèche, Fin gras du Mézenc, Picodon et côtes du vivarais),
- IGP : Indication Géographique Protégée,
- Agriculture Biologique.

Deux marques concernent davantage des qualités gustatives ou un engagement à des valeurs :
- Goûtez l'Ardèche,
- Produit du Parc naturel régional des Monts d'Ardèche.

Produits ardéchois par excellence, châtaignes, myrtilles, miels, vin Chatus, eaux minérales, bénéficient de la marque Produit du Parc. Ils témoignent de l'engagement de producteurs à partager et à véhiculer les valeurs du Parc, selon un état d'esprit, celui de la responsabilité du producteur pour et sur son territoire.

« d'Ardèche & de Saison » : livraison de fraises dans une cantine

Bio et local, c'est l'idéal !

Glaces du paysan givré

INTERVIEW

De quoi remplir votre musette...

Alain Allignol, producteur adhérent de la Musette à Aubenas

> Quels produits trouve-t-on à la Musette ?

Nous vendons les produits locaux ou de saison des 15 producteurs membres de la Musette. Nous proposons légumes et fruits, mais aussi produits de la ruche, du châtaignier et de l'olivier. Nos rayons comptent également des confitures, des sorbets, du pain, des gâteaux, de la viande, de la charcuterie et des produits laitiers.

> Qui sont vos clients ?

Depuis 20 ans, nous avons des clients fidèles et engagés à la recherche de produits locaux, mais aussi des clients d'Aubenas et de ses environs qui ont envie de savoir ce qu'ils mangent et qui apprécient le côté humain. En effet, les producteurs assurent l'accueil au magasin afin de conserver un lien direct avec le client et de pouvoir expliquer les processus de production et de transformation.

> Sur une ville porte du Parc comme Aubenas, répondez-vous suffisamment à la demande ?

Nous tâchons d'améliorer en permanence l'approvisionnement, de manière à ne pas être à court de certains produits. La plupart d'entre nous ne souhaite pas augmenter sa production afin de garder de petites fermes. Nous optons plutôt pour l'accueil de nouveaux producteurs adhérents afin de répondre à une demande en augmentation.

INTERVIEW

La restauration collective adopte les produits locaux

Nicolas Sabot, « d'Ardèche & de Saison »

Nicolas Sabot et Marie-Laure Conu, l'équipe « d'Ardèche & de Saison »

> Quelle est la genèse de l'opération « d'Ardèche & de saison » ?

Les élus de la Chambre d'Agriculture de l'Ardèche sont partis du constat qu'une part importante des produits d'Ardèche est consommée en dehors du territoire. Ils se sont alors demandés comment renforcer la consommation locale et permettre aux consommateurs d'accéder à des fruits, légumes, viandes, fromages… locaux de qualité et aux producteurs de vivre au pays de la vente de leurs produits.

> La priorité a été donnée à la restauration collective, comment ça se passe ?

Aucune offre structurée ne permettait aux établissements de s'approvisionner en local. Une structure logistique a donc été créée, la Société Coopérative d'Intérêt Collectif d'Ardèche & de saison. Chaque semaine, elle propose sur catalogue des produits issus de 25 à 30 fournisseurs, agriculteurs ou transformateurs ardéchois. Un camion assure dans la même matinée la ramasse des produits commandés et leur livraison. Une salade coupée chez un maraîcher trouvera sa place dans l'assiette des écoliers le lendemain à midi ! Aujourd'hui, sur les bassins d'Annonay et de Privas, 25 établissements de restauration collective scolaire, hospitalière et médico-sociale sont approvisionnés une à deux fois par semaine. Ils seront plus nombreux dès cet automne, puis en 2015 grâce à de nouvelles tournées.

INTERVIEW

Bistrot de Pays

Christine Freydier, gérante du café-restaurant-épicerie de Saint Cierge la Serre

> Vous aurez bientôt le label Bistrot de Pays, quelles sont vos motivations ?

Tous les Bistrots de Pays que j'ai pu visiter m'ont paru sympathiques et correspondent au style que j'aime et que je souhaite proposer. Programmer des animations et faire venir des publics variés me plait. Récemment, nous avons exposé les peintures d'une jeune artiste de Saint Cierge la Serre. Le vernissage a fait venir les habitants du village et en plus, elle a vendu ses œuvres ! Passionnée de vins ardéchois, je compte organiser une animation autour de ce thème, mais aussi des soirées musicales.

> Quels produits locaux proposez-vous en cuisine et à l'épicerie ?

Je m'approvisionne déjà en légumes et fruits, jus de fruits, fromages, viandes et charcuteries, pain, vins d'Ardèche. Les habitants apprécient d'avoir à nouveau du bon pain frais ou de la charcuterie de qualité, « Goûtez l'Ardèche » ! Le rayon produits locaux de mon épicerie devrait encore s'étoffer avec du miel, de la confiture, ...

24 bistrots de Pays sont installés dans le Pays de l'Ardèche méridionale, l'Ardèche verte et le centre Ardèche (SIVOM).

Christine Freydier

Bar à eaux présenté cet été à la Maison du Parc

Exposition de l'atelier de l'ébéniste lors du Mai du châtaignier

ZOOM SUR

Ardéchoises et pétillantes

Embouteillage de l'eau minérale Reine des Basaltes

Arcens, Reine des Basaltes, Vals, Ventadour et Vernet, voilà cinq bonnes raisons de consommer les eaux minérales gazeuses produites dans les Monts d'Ardèche ! Cette forte activité minéralière témoigne du patrimoine volcanique de la région : dans les profondeurs de la terre, les eaux se réchauffent et rencontrent le gaz carbonique contenu dans le sous-sol volcanique. Devenues plus légères, elles remontent le long de failles et s'enrichissent en minéraux et en oligo-éléments. L'homme a su tirer profit de cette richesse naturelle en exploitant les sources d'eau minérale. Aujourd'hui, l'exploitation se perpétue grâce à la présence de 5 usines d'embouteillage qui emploient 85 personnes. 91 millions de litres d'eau minérale sont produits chaque année dans les Monts d'Ardèche soit l'équivalent de 1200 litres par habitant.

Chaque eau minérale possède sa saveur et son pétillant, de quoi satisfaire chacun selon ses besoins, ses activités ou ses goûts. Un bar à eaux installé cet été à la maison du Parc proposait de découvrir leurs propriétés et de les déguster... une offre rafraîchissante que les visiteurs ont adoptée !

Des idées pour aller plus loin

Vadrouiller près de chez soi

Lors de nos vacances, nous rêvons d'évasion, loin de notre environnement quotidien. Pourtant, un séjour de proximité peut s'avérer tout aussi dépaysant, nous faisant découvrir des lieux insoupçonnés, parfois à deux pas de chez nous.

Parmi les 21 maisons et musées thématiques que compte le Parc des Monts d'Ardèche, lesquels ne connaissez-vous pas encore ? Avec le Pass'Parc, à demander gratuitement dans les sites partenaires de l'opération, vous pourrez bénéficier de tarifs réduits et de lots offerts par le Parc.

Tout au long de l'année, le Parc propose également des après-midi, des week-ends et des séjours thématiques avec des habitants passionnés qui font vivre le territoire. Ils vous feront partager leur métier et leur terroir en vous invitant à mettre la main à la pâte. Le programme est disponible sur pnrma.fr, rubrique « découvrir les Monts d'Ardèche ».

Déco locale pour la maison

Coutellerie d'art - Gaël Fabre à St Julien du Serre

De nombreux artistes et artisans d'art ouvrent les portes de leur atelier et invitent à la découverte de leurs savoir-faire et créations. Ils fabriquent des objets uniques ou en petites séries, inspirés de leur environnement et des matériaux naturels, comme le basalte, le grès, le bois de châtaignier… Retrouvez 150 professionnels répertoriés sur le www.pnrma pour vos aménagements ou idées cadeaux.

Des aménagements en bois d'Ardèche

Avec 50 à 60% de sa surface boisée, le Parc des Monts d'Ardèche est un pays de forêt, dont l'exploitation est rendue difficile par le relief. Il est cependant possible de s'offrir de belles charpentes et des menuiseries en bois de châtaignier ou de douglas. Si vous souhaitez favoriser l'utilisation de bois local pour vos aménagements, vous pouvez vous rapprocher de Fibois (www.fibois.com) et du Parc ou en discuter avec vos artisans locaux.

Quand l'art rime avec territoire

Œuvre de Lapie sur le sentier des lauzes à Saint Mélany

Le Parc a régulièrement l'occasion de porter ou de soutenir des projets artistiques, au cours desquels des artistes sont invités à créer près de chez nous. A leur échelle, les résidences d'artistes participent à l'économie locale. Elles amènent des retombées directes lors d'évènements, mais aussi tout au long de la vie du projet, puisque les artistes hébergés sur place consomment « local » et font régulièrement appel aux savoir-faire d'artisans du territoire pour la réalisation de leurs œuvres. Certaines de ces installations participent également à l'attractivité touristique, comme le sentier des Lauzes dans la vallée de la Drobie.

Alors, adoptés ?

Comme le soulignent les témoignages de ce dossier, nos habitudes de consommation évoluent, nous devenons des consommateurs de plus en plus soucieux de la qualité et de l'origine des produits. En regardant ce qu'il existe à notre porte, nous pouvons devenir des consommateurs responsables et exigeants. En consommant les produits locaux, nous soutenons leur dimension autant sociale et économique que territoriale. En effet, ils participent à l'entretien des paysages, à la qualité et à la diversité des saveurs, au maintien de savoir-faire traditionnels, tout en garantissant des emplois dans des structures à taille humaine. Alors, adoptés ?

LE COIN LECTURE

CARTOGUIDE

Grande Traversée VTT : 150 km à parcourir !

Avec 3200m de dénivelée positive et 4000m de dénivelée négative, l'itinéraire de la grande traversée va de Saint-Agrève, où il emprunte le GR7, en suivant la ligne de partage des eaux atlantique / méditerranée, jusqu'aux Vans. Il suit en partie le GR4 par d'anciens chemins muletiers.

> Le guide est disponible dans les offices de tourisme et sur demande au Parc

CHARTE

Charte signalétique 2014

Publicité, enseignes, pré-enseignes, jalonnement ... Le Parc a élaboré dès 2005 une charte signalétique ayant pour objectif de permettre une signalisation efficace des activités économiques tout en assurant la préservation des paysages et du cadre de vie quotidien.
Ce document pratique vient d'être réactualisé pour tenir compte de l'évolution du contexte règlementaire national. Il propose des recommandations techniques et graphiques pour une signalétique de qualité dans les Monts d'Ardèche.

> Document disponible sur demande au Parc ou téléchargeable www.pnrma.fr

PATRIMOINE

La Ferme des Frères Perrel

Avec l'extension du Parc côté Haute-Loire, l'écomusée de la Ferme des Frères Perrel à Moudeyres intègre le réseau des Maisons et Musées du Parc. Cette étonnante ferme du 17ème, classée monument historique depuis 1977, trois ans après le départ de ses derniers occupants, est typique de l'habitat rural traditionnel du plateau du Mézenc. Si la visite demeure incontournable, l'association "Les amis de la maison des Frères Perrel" qui assure la gestion et la valorisation de la Ferme vient d'éditer, un livre. Complément à la visite, il propose au lecteur de mieux comprendre ce corps de ferme altiligérien.

**> Disponible sur demande auprès de l'association "Les amis de la Ferme des Frères Perrel"
Chemin de Genestou - Le Bourg - 43 150 Moudeyres
Prix : 12€**



MÉMENTO

Mémento urbanisme et énergie

La maîtrise de la consommation d'énergie et le développement raisonné des énergies renouvelables sont des défis prioritaires pour les Monts d'Ardèche. En matière d'urbanisme, il est possible d'agir en imaginant des extensions de village ou de ville économes en foncier et en énergie et en favorisant une architecture contemporaine peu consommatrice d'énergie voire, productrice d'énergie.
Le présent mémento propose des pistes d'actions en travaillant sur la sobriété énergétique, l'efficacité énergétique puis les énergies renouvelables.

> Document disponible sur demande au Parc ou téléchargeable sur pnrma.fr

GUIDE

Ardèche, guide géologique

Depuis le 22 septembre 2014, le Parc naturel régional des Monts d'Ardèche est bénéficiaire du label mondial Geopark, avec le soutien de l'UNESCO. Pour découvrir l'ensemble des patrimoines géologiques du Parc, les éditions Omnisciences rééditent l'ouvrage "Guide géologique de l'Ardèche". Écris par deux géologues pédagogues et passionnés de l'Ardèche, c'est un incontournable pour prendre conscience de l'extraordinaire diversité géologique qui traduit une histoire vieille de 550 millions d'années.

**> Auteurs: Maryse Aymes, Jean-Pierre Esteban
Editions omniscience, 2ème édition
En vente auprès du Parc et en librairie,
Prix : 24.90€**



WEB

Une chaîne vidéo pour le Parc

Pour suivre l'actualité du Parc en image, découvrez sur la toute nouvelle chaîne You Tube du Parc. Vous pourrez visionner des petits films sur la géologie du territoire, les castagnades, l'accueil des jeunes à la maison du Parc, des chauves souris dans les mines, ou la traversée VTT des Monts d'Ardèche. De nouvelles vidéos sont publiées régulièrement, alors connectez-vous !

LE PARC EN IMAGES

Officialisation du Geopark

et inauguration de la Grande Traversée VTT des Monts d'Ardèche, le 25 septembre dernier.

Une trentaine d'élus et de professionnels du tourisme ont testés une partie de l'itinéraire sur des VTT électriques. Ils ont fait une halte au Gerbier de Jonc, pour entendre le discours officialisant le label Geopark pour les Monts d'Ardèche et pour partager la joie des équipes du Parc et de la société géologique d'Ardèche.

Sur les quais du Rhône

Les organisateurs des Castagnades se sont retrouvés à Lyon à l'occasion du lancement de la saison 2014 des fêtes de la châtaigne. Le programme des fêtes, la castanéiculture, la gastronomie, les séjours touristiques… ont été présentés chez Georgette, restaurant ardéchois des quais du Rhône.

Tchatchatcha... 'taignes !

L'édition 2014 des Castagnades a fait la part belle à la toute récente AOP accordée aux châtaignes d'Ardèche. Des airs de mambo, rockabilly et Tchatchatcha ont animé les places de village avec le trio de danseuse des Mobilettes. Chacun a fêté le fruit de l'arbre à pain, comme un soutien aux castanéiculteurs qui affrontent le cynips et s'engagent dans la reconquête de notre châtaigneraie.

RENDEZ-VOUS

1. Animations « Accueillons la nature au jardin ! » à la Maison du Parc

Dimanche 16 novembre 2014
"Un jardin pour les oiseaux l'hiver"

Connaître les oiseaux migrateurs et hivernants, savoir comment les aider l'hiver. Balade et observation autour de la Maison du Parc, fabrication de mangeoires et de boules de graisse. Chaque enfant repartira avec ses réalisations et un sac de graines de tournesol bio.

Dimanche 30 novembre 2014
"Je plante des arbustes pour les insectes et les oiseaux"

Les arbres et arbustes des Monts d'Ardèche, leur rôle pour la biodiversité au jardin, comment les installer chez soi. Observation, recherche de baies et petits fruits, plantation d'une haie d'arbustes sauvages. Un arbuste sera offert à chaque enfant pour le planter dans son jardin.

Dimanche 14 décembre 2014
"C'est Noël au jardin !"

Réalisation de décorations de Noël à partir d'éléments naturels glanés autour des jardins de la Maison du Parc. Les enfants rapporteront leurs créations à la maison pour décorer leur sapin. Goûter de Noël surprise !

Pour en savoir +
Renseignements et réservation au 04 75 36 38 60

2. Les Estables

Samedi 10 janvier 2015
Les vieillades du Mézenc 10ème édition

Randonnée/ balades / Sortie Nature
A partir de 18h, randonnées raquettes en nocturne. Randonnées de différents niveaux avec départs, accompagnées ou en liberté. Retour avec vin chaud et dégustation de soupe à la châtaigne.

Dimanche 15 février 2015
Marathon au Mézenc

Compétition sportive
Courses de ski de fond - 2km, 5km, 10km, 21km et 42km sur le Domaine Nordique du Mézenc.

Samedi 21 février 2015
La Vell'avalanche

Courses de luge déguisée pour tout âge, grâce aux trois catégories enfants, ados et adultes. Sérieux, s'abstenir ! Les plus téméraires pourront également s'essayer à la descente en VTT sur neige. Espace luge du domaine nordique du Mézenc.

Pour en savoir +
04 71 08 31 08
www.mezencloiresauvage.com
info@mezencloiresauvage.com

3. Les animations hivernales de la Montagne ardéchoise

Samedi 17 et dimanche 18 janvier 2015
Festineige de la Montagne ardéchoise

La montagne ardéchoise fête la neige au domaine nordique de la Chavade Bel-air. De nombreuses animations ludiques : initiation au ski de fond, au ski de randonné, balade en raquettes, bouées à neige, chiens de traîneaux et plein d'autres animations. Vous découvrirez le nouvel espace d'accueil du domaine nordique avec ses 350m² dédiés à votre confort.

Du samedi 28 février au dimanche 1er mars 2015
Le défi blanc de la Montagne ardéchoise

Le défi blanc est un ensemble de course qui se déroule sur 2 jours au domaine nordique de la Chavade Bel-air. La journée du samedi est réservée aux compétiteurs licenciés. La journée du dimanche propose des courses ouvertes à tous.

Pour en savoir +
04 71 08 31 08
www.la-montagne-ardechoise.com

C'est où ?

1. L'estive du Tanargue – 2. Le rocher d'Abraham – 3. La route qui mène à la Croix de Bauzon depuis Aubenas – 4. la station de la Croix de Bauzon

La « Montagne aux moines »
L'abbaye des Chambons à Borne

Bénédictins, Cisterciens, Chartreux s'installent sur la montagne vivaro-vellave au Moyen Age. Les moines trouvent là, dans des vallons abrités, des conditions d'isolement propices à la contemplation. Les sites doivent permettre à une communauté de subvenir à ses besoins : un cours d'eau pour installer un moulin, la forêt pourvoyeuse de bois et d'espaces à défricher, des pâturages à proximité,… On retrouve ces éléments aux Chambons.

Au XIème siècle, Robert de Molesme, bénédictin épris d'absolu, établit en Bourgogne un monastère qu'il souhaite exemplaire. Il va très vite attirer des vocations, devenir florissante, très fréquenté. Ce n'est pas du goût de Robert de Molesme qui, accompagné de 21 de ses moines, part à nouveau en quête d'idéal, fonder en 1075 une abbaye à Cîteaux. Ces moines sont désireux de revenir à la simplicité de la Règle de St-Benoît et prônent l'austérité. Cette volonté de réforme va gagner les consciences de nombreux moines et être à l'origine d'un nouvel ordre : l'Ordre de Cîteaux ou Ordre des Cisterciens qui, en 1200, comprend plus de 530 abbayes dont celle des Chambons.

Un réseau économique, des savoir-faire, une influence

L'abbaye des Chambons, dont il ne subsiste aujourd'hui que quelques vestiges, est fondée en 1153 par une donation de Guillaume de Borne de 1000 hectares. L'abbaye se développe en contrôlant de nombreuses granges spécialisées dans les cultures, l'élevage et l'exploitation forestière, comme Naussac, Chabrolières à Lablachère ou Le Crouzet à Aubenas.

Cette présence forte, du Moyen Age à la Révolution, a profondément marqué la vie économique et sociale du Velay-Vivarais. Par les ressources agricoles et forestières qu'ils mettaient en valeur, les moines étaient partout dans l'économie, en réseau avec des granges, des fermes. Ils étaient également très présents dans la vie religieuse et sociale. Abandonnée à la Révolution française, le site demeure imprégné de son histoire.
L'abbaye des Chambons est l'une des étapes de l'itinéraire culturel « La montagne aux moines ».

TOPONYMIE

Chambon

Un « chambon » est un champ fertile situé dans le méandre d'un cours d'eau. Les moines s'installèrent sur ces arpents de bonne terre, privilégiant ainsi l'agriculture et la possibilité pour les membres de l'abbaye d'une vie en autarcie.

En 2015, le journal du Parc sera adressé uniquement sur abonnement gratuit. Pour continuer à le recevoir merci d'envoyer votre adresse postale par email à : accueil@pnrma.fr.
Merci de préciser si vous souhaitez recevoir le journal du Parc dans sa version imprimée (adresse postale) ou dans sa version numérique ((adresse email).
Vous pouvez également contacter le Parc par téléphone ou par courrier.
Voir coordonnées ci-contre.

Parc naturel régional des Monts d'Ardèche
Maison du Parc
Domaine de Rochemure
07380 Jaujac
Tél. 04 75 36 38 60
accueil@pnrma.fr
www.pnrma.fr

Journal du Parc naturel régional des Monts d'Ardèche - Semestriel
Directeur de la publication et de la rédaction : Lorraine Chenot
Secrétariat de rédcation : Jeanne Aimé Syntès et Vanessa Nicod
Conception, création et réalisation graphique : APIDÉE
Crédits : Elodie Blanc, Jean-Pierre Vallorani, Chambre d'agriculture de l'Ardèche, Michel Rissoan, Bruno Auboiron, équipe du PNRMA - Photo couv : Castagnades de Vesseaux
Impression : Alpha
ISSN : 1953 - 1370

Création : apidée 0475359172